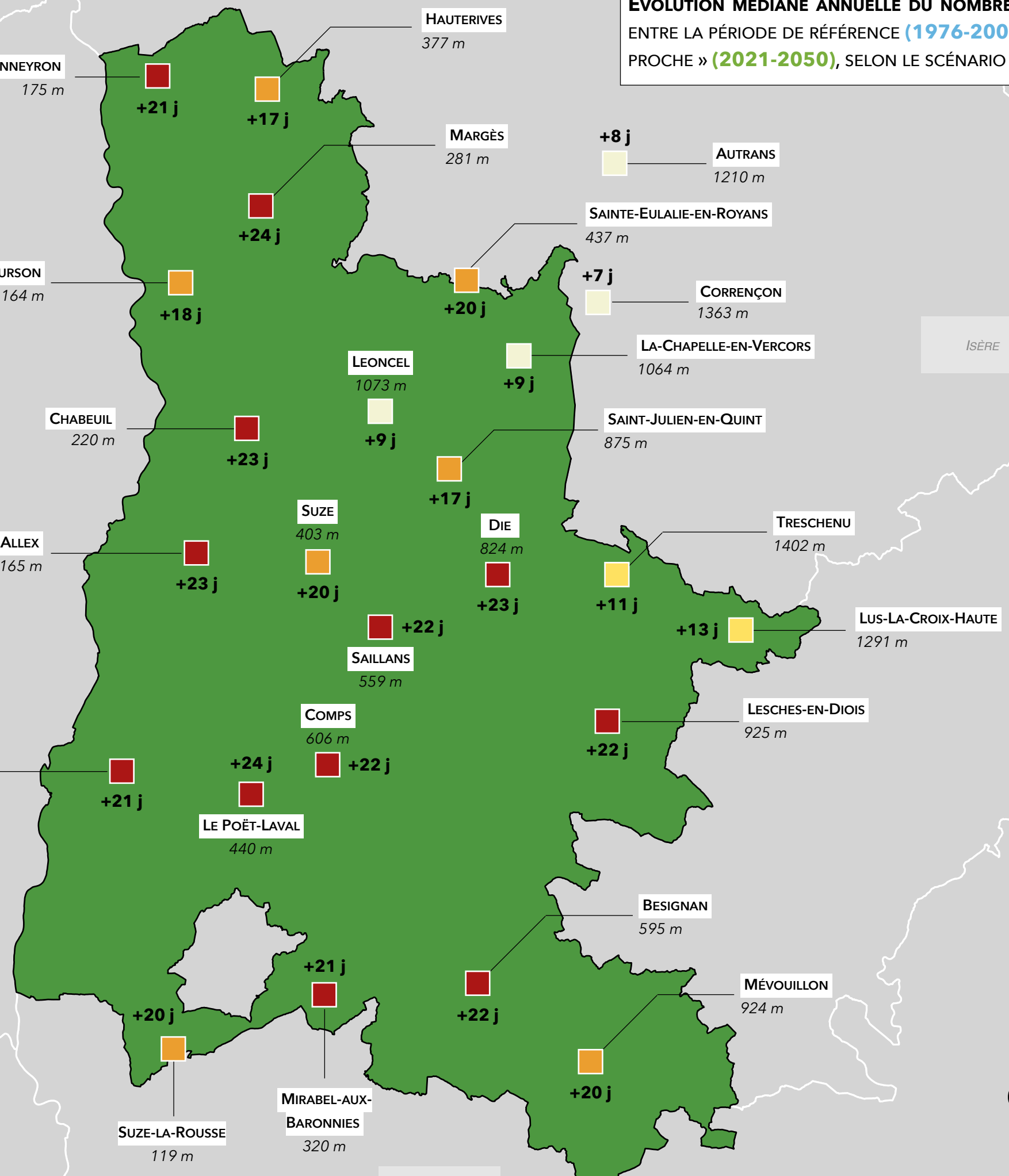



**ÉVOLUTION MÉDIANE ANNUELLE DU NOMBRE DE JOURS ESTIVAUX (>=25°C)**  
 ENTRE LA PÉRIODE DE RÉFÉRENCE (1976-2005) ET LA PÉRIODE DITE « HORIZON PROCHE » (2021-2050), SELON LE SCÉNARIO « RCP 8.5 » DU GIEC



HAUTE-LOIRE



ARDÈCHE


ISÈRE

HAUTES-ALPES

ALPES-DE-HAUTE-PROVENCE

GARD

VAUCLUSE



NB : les altitudes présentées sur cette carte sont issues des points de grille des fichiers extraits sur DRIAS