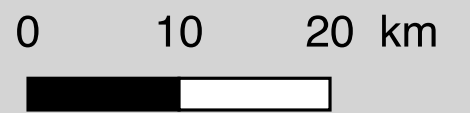
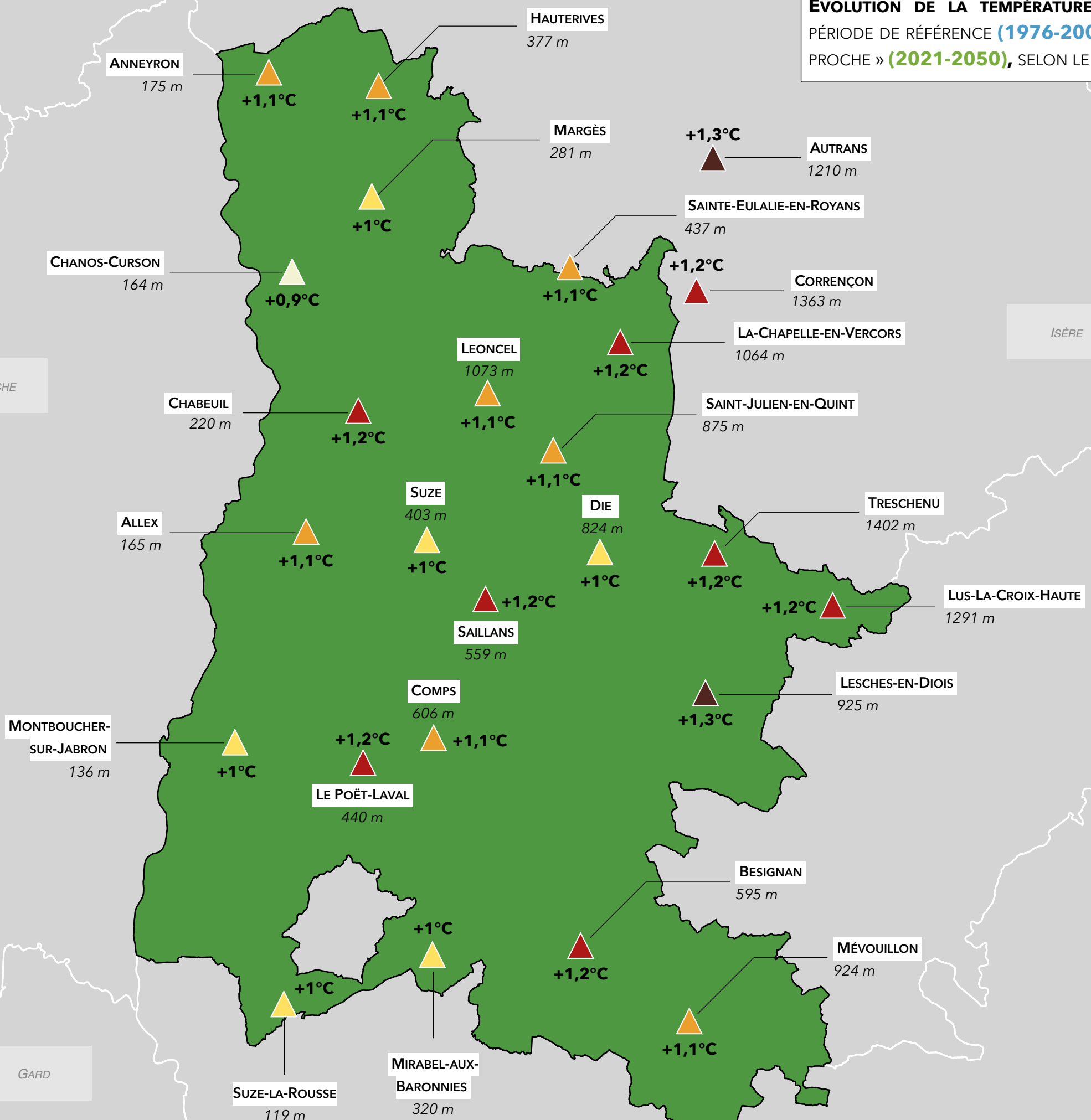



**ÉVOLUTION DE LA TEMPÉRATURE MÉDIANE ANNUELLE** ENTRE LA PÉRIODE DE RÉFÉRENCE (1976-2005) ET LA PÉRIODE DITE « HORIZON PROCHE » (2021-2050), SELON LE SCÉNARIO « RCP 8.5 » DU GIEC



NB : les altitudes présentées sur cette carte sont issues des fichiers extraits sur DRIAS